
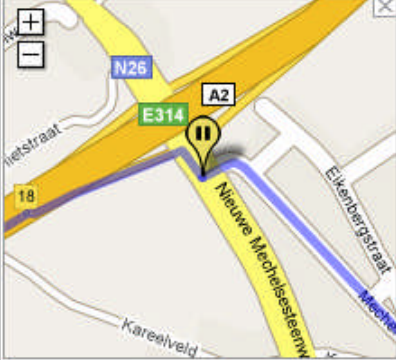
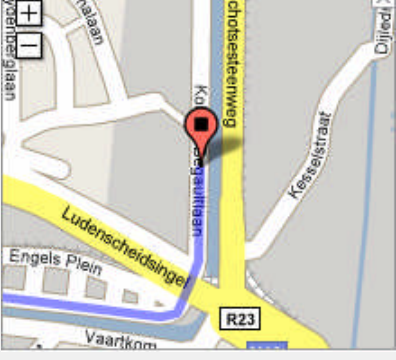



Routebeschrijving naar La Coquerie

<p>Vanuit BRUSSEL: E40 / A3</p> <p>Neem de afslag op A2/E314 richting Genk/Hasselt/Leuven. Wat volgt is eveneens geldig vanuit HASSELT - E314</p>	<p>6,3 km</p>	
<p>Neem afslag 18-Herent naar N26 richting Mechelen/Herent/Leuven</p>	<p>0,3 km</p>	
<p>Sla rechtsaf bij N26/Nieuwe Mechelsesteenweg (borden naar N26/Leuven-Centrum)</p>	<p>57 m</p>	
<p>Vertrek in noordoostelijke richting op de Mechelsesteenweg/N26a naar N26/Nieuwe Mechelsesteenweg. Een bord richting ABDIJ KEIZERSBERG kan leidraad zijn.</p>	<p>0,7 km</p>	
<p>Ga verder op de N26a</p>		
<p>Ga verder op Mechelsestraat</p>	<p>0,3 km</p>	
<p>Flauwe bocht naar links bij Burchtstraat</p>	<p>0,3 km</p>	
<p>Sla linksaf bij Vaartkom</p>	<p>48 m</p>	
<p>Sla rechtsaf om op de Vaartkom te blijven</p>	<p>0,4 km</p>	
<p>Ga verder op Kolonel Beqaultlaan, de VITALIS ligt voor anker ter hoogte van de vestiging van GAMMA.</p>	<p>0,2 km</p>	
<p>la coquerie</p>  <p>koken aan de kaai</p>		

Overzichtskaart: E314 afrit 18 ⇨ La Coquerie

